






**URBANISTIČKI PLAN UREĐENJA
TURISTIČKE ZONE
"MONSENA-VALDALISO"**

**0.2.
ZATEČENO STANJE
- SUSTAVI KRAJOBRAZNIH VRIJEDNOSTI**









TUMAČ:

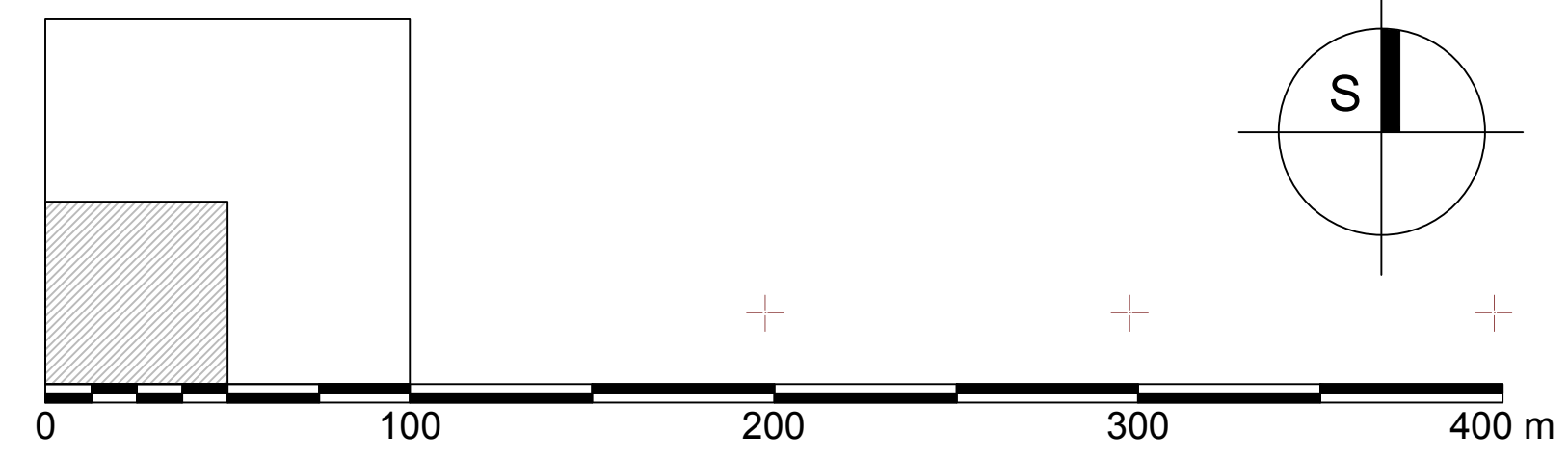
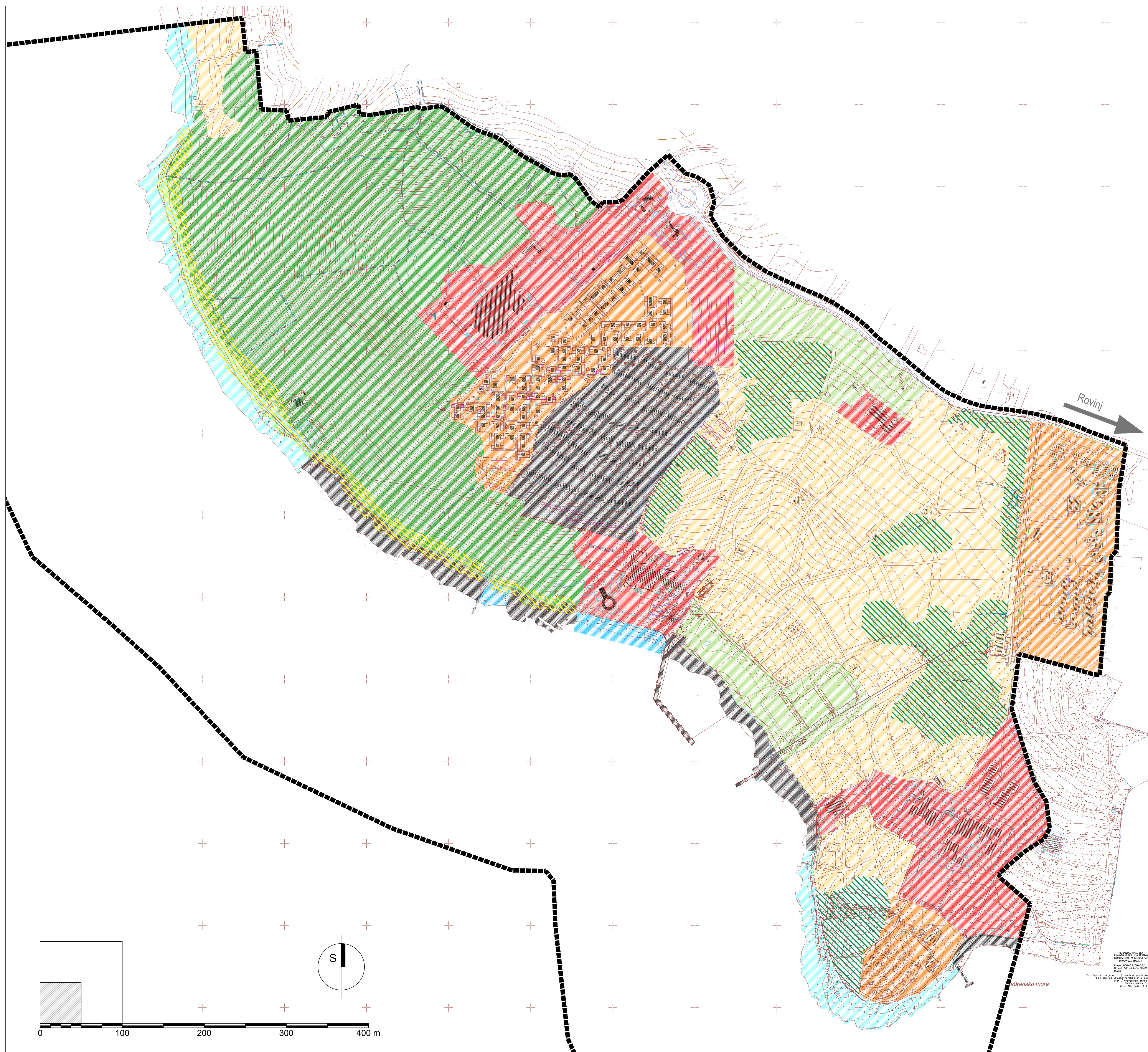
■■■■■ granica obuhvata UPU-a

OBALA

-  Prirodna obala
-  Spontano građena plaža (betonirana, opločena)
-  Planski uređena plaža

KRAJOBRAZ

-  Krajobraz autohtone šumske sastojine – organska prostorna struktura
-  Prirodni šumski rub – linearna krajobrazna posebnost
-  Skupina stablašica - značajna krajobrazna krpa organskog reda
-  Krajobraz kampinga – mozaik grubo i fino zrnate mrežne strukture geometrijskog reda
-  Krajobraz turističko ugostiteljskih objekata – krpaste i zrnate krajobrazne strukture
-  Krajobraz guste „kasetne“ apartmanske izgradnje – fino zrnate krajobrazne strukture
-  Krajobraz linearne apartmanske izgradnje – trakaste krajobrazne strukture
-  Plošne površine travnjaka i sportskih terena



Županija: ISTARSKA ŽUPANIJA	
Jednica lokalne samouprave: GRAD ROVINJ-ROVIGNO	
Naziv prostornog plana: URBANISTIČKI PLAN UREĐENJA TURISTIČKE ZONE "MONSENA-VALDALISO"	
Naziv kartografskog prikaza: ZATEČENO STANJE - SUSTAVI KRAJOBRAZNIH VRIJEDNOSTI	
Broj kartografskog prikaza: 0.2.	Mjerilo kartografskog prikaza: 1:2000
Program i tijelo za uređenje: Službeni glasnik Grada Rovinja-Rovigno br. 08/06	Odbor za prostorni plan: Službeni glasnik Grada Rovinja-Rovigno br. 05/10
Javna rasprava (datum objave): 31.07.2009. "Glas Istre" i "La voce del popolo"	Javni uvid od: od 10.08. do 09.09.2009.
Početak odgovornosti za provođenje javne rasprave: M.P.	Odgovorna osoba za provođenje javne rasprave: Ivan Begić, dipl. iur. pošla
Suglasnost na plan prema Zakonu o prostornom uređenju i gradnji (NN 76/07 i 38/09): Klasa: 350-02/10-13/29, Urbir: 531-06-10-3, Datum: 19.05.2010.	
Pravna osoba koja je izradila plan: URBING, d. o. o. za poslovne prostorne uređenje i zaštite okoliša, Zagreb, Avenija V. Holjevca 20, tel/fax: 01/230-11-40, 233-45-14, 65-39-693 e-mail: urbing@urbing.hr	
Početak pravne osobe koja je izradila plan: M.P.	Odgovorna osoba: Darko Martinec, dipl.ing.arh. pošla
Odgovorni voditelj: Darko Martinec, dipl.ing.arh.	
Štampar i izradnik planova: Darko Martinec, dipl.ing.arh. Tibor Kozelj, dipl.ing.arh. Jakov Aheč, dipl.ing.arh. Felix Štanić, dipl.ing.arh. John Leko, dipl.ing.arh. Jasmina Kadžić, spa.arh. Andrea Salomon Friković, stud.arh.	U suradnji s: Krajobraz: dr. sci. Ljilja Šoljić, dipl. ing. kraj. arh. Kajeta Šoljić, mag. prost. i urb. i plan. arh. Andrea Plumbo, mag. prost. i urb. i plan. arh. Obalne građevine: dr. sci. Mateo Pršo, dipl. ing. grad. Dalibor Carević, dipl. ing. grad. Elektronogreškij: Miran Damjanović, dipl. ing. el.
Početak gradskog vijeća: M.P.	Predujatelj Gradskog vijeća: Davorin Flego, dipl. oec. pošla
Ispravnost ovog prostornog plana s izvornikom ovjerava: pošla	Početak nadležnog tijela: M.P.